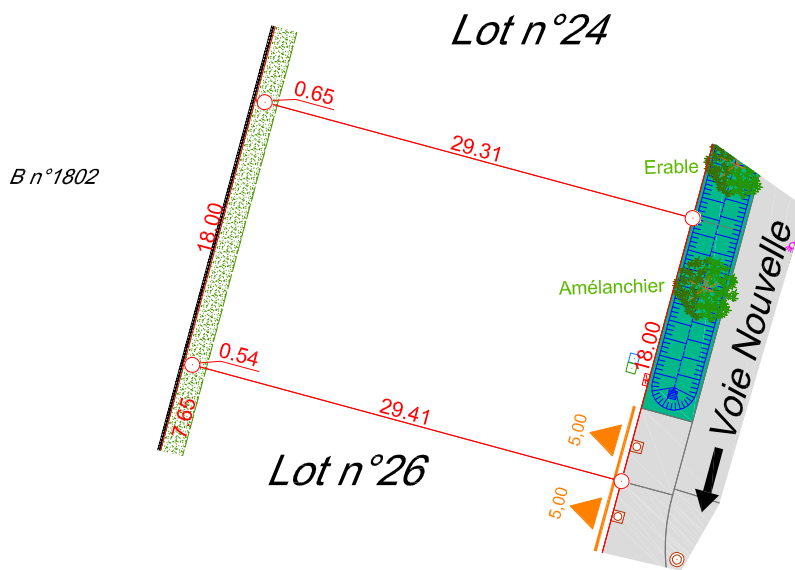


COMMUNE DE QUINÇAY
 Lotissement " Les Jaudouines "
 Lieudit " Champs des Jaudouines "

Permis d'aménager approuvé par l'arrêté municipal n° PA 086 204 19 N0002
 en date du 14/11/2019

PLAN DE VENTE DU LOT n°25
 Tranche n°2

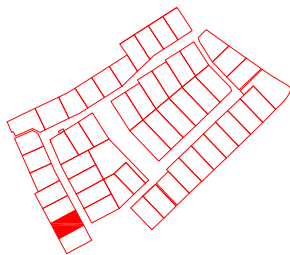


Nota : La position des branchements, des différents aménagements, des principes liés au règlement du lotissement est donnée à titre indicatif. Elle fera l'objet d'une vérification auprès du maître d'ouvrage du lotissement concerné.

Ces données sont issues du fichier du schéma des réseaux, de la voirie et des espaces verts phase DCE du 12/02/2020 réalisé et fourni par ABSCISSE VRD-CONSEIL sous le numéro de dossier 21553

Echelle : 1/500
















PLAN DE SITUATION
 (sans échelle)



Superficie : 539 m² Surface de plancher : 324.6 m²

Réf. cadastrale : ZD n°138

LÉGENDE :

- | | | | |
|---|---|---|--------------------------|
|  | Limite du lot |  | Borne OGE nouvelle |
|  | Sens de circulation |  | Grille avaloir |
|  | Accès imposé |  | Regard de visite EU |
|  | Chaussée |  | Regard de branchement EU |
|  | Plantations basses |  | Niche à compteur |
|  | Haie à planter dans les lots par les acquéreurs |  | Regard de branchement |
|  | Arbre à planter |  | Borne CIBE de coupure |
| | |  | Noüe |

Société de Géomètres-Experts - Bureau d'études V.R.D.

Dressé par le cabinet ABSCISSE GÉO-CONSEIL
 anciennement Cabinet Biget - Saux et Cabinet Merle

3, Rue des Courlis - BP26
 86281 SAINT-BENOIT Cedex
 TEL : 05.49.01.37.77
 Email : contact@abscisse-gc.fr

16, Grand' Rue
 86500 MONTMORILLON
 TEL : 05.49.91.16.55

Email : montmorillon@abscisse-gc.fr